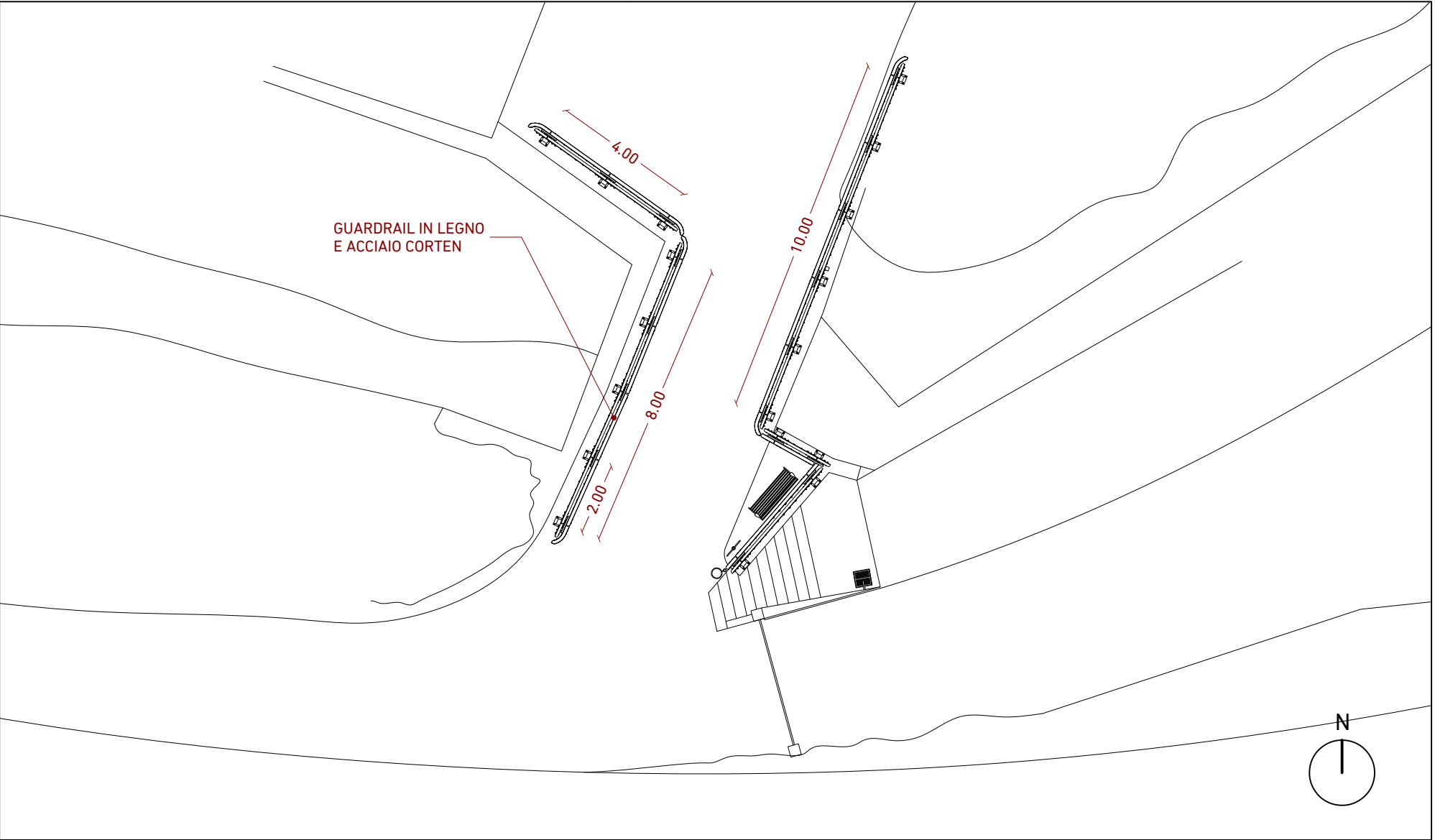
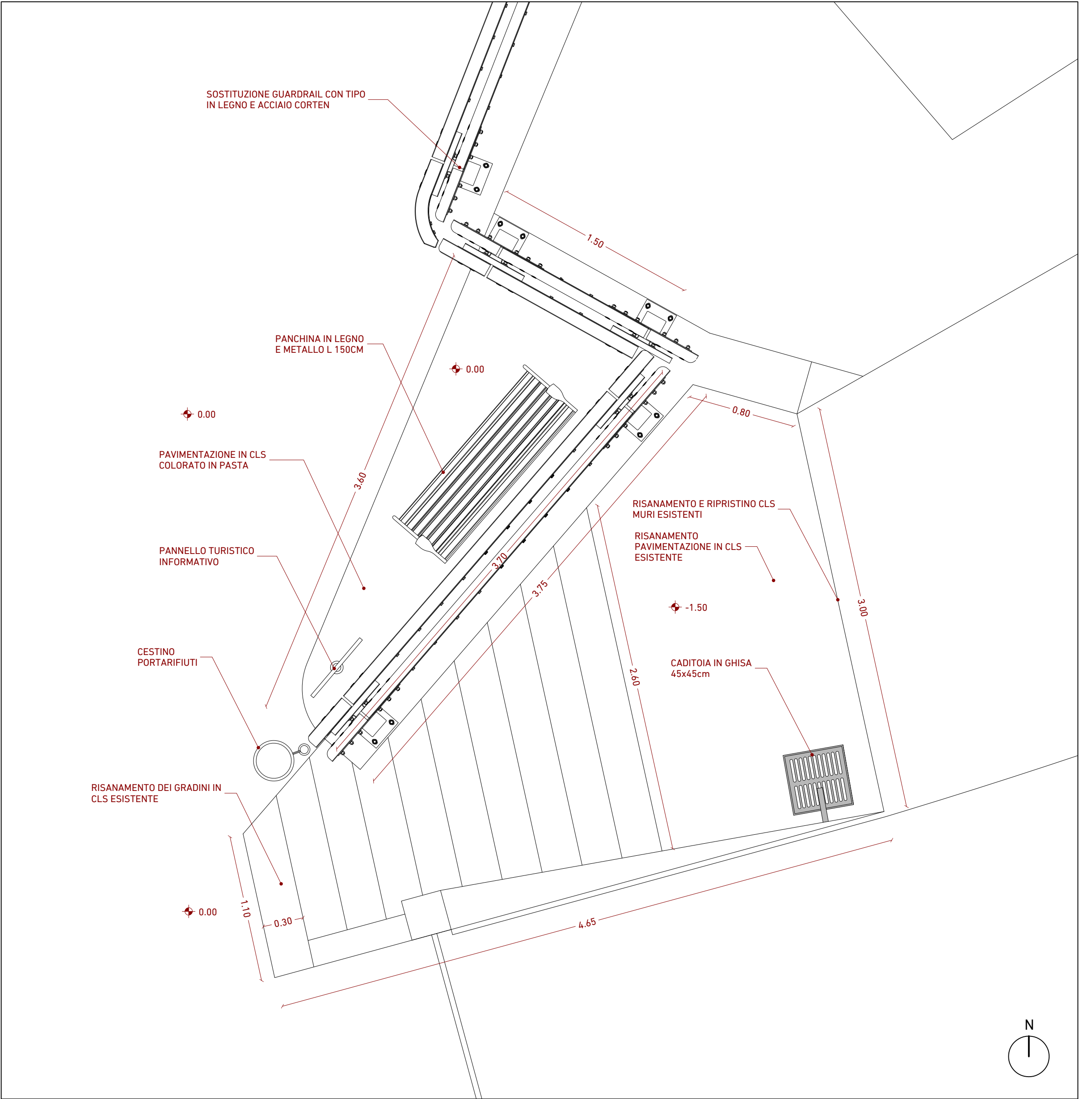


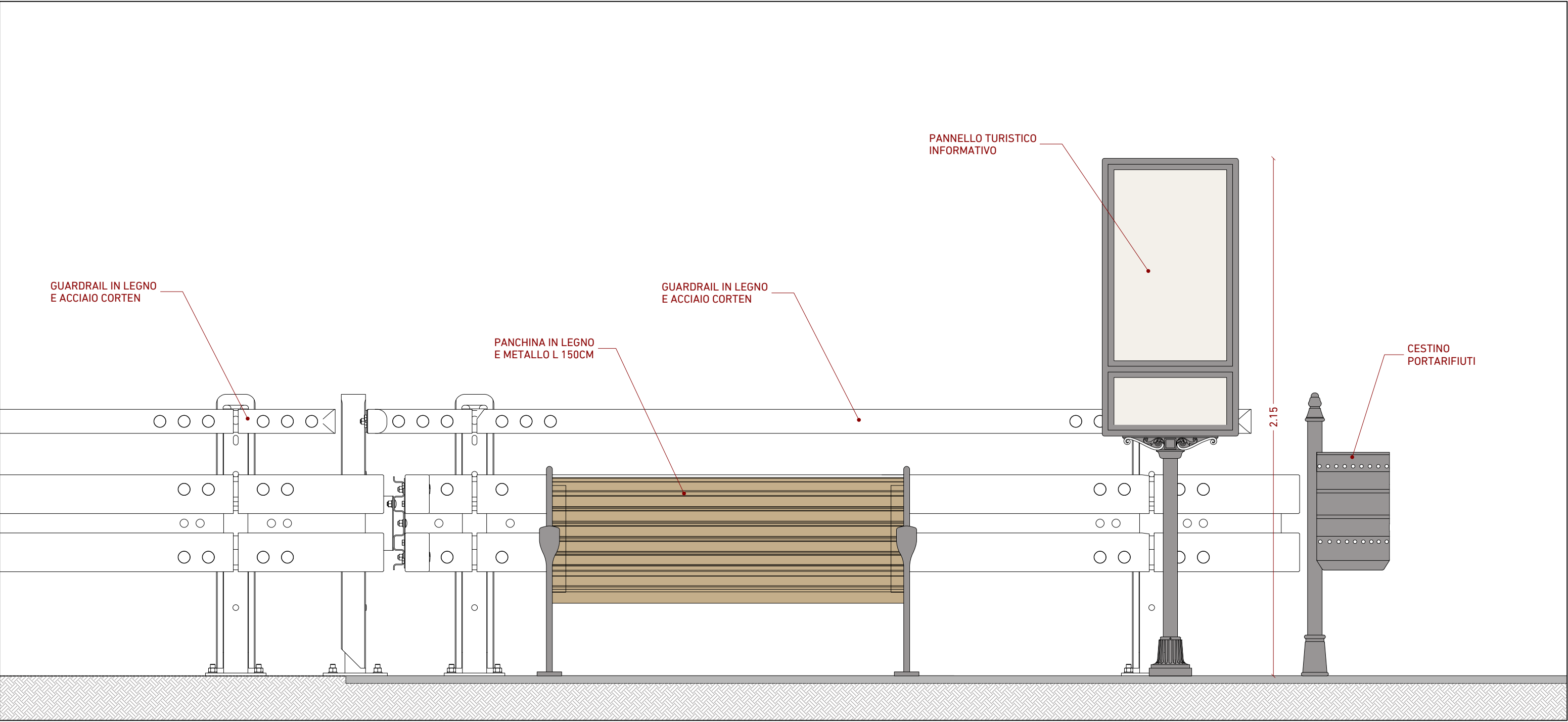
PLANIMETRIA - STATO DI FATTO



PLANIMETRIA DI PROGETTO



PLANIMETRIA DI PROGETTO



PROSPETTO CON INDICAZIONE DEGLI ARREDI

INTERVENTI PREVISTI - FONTANA USITO

- Rimozione guard-rail sul ponticello di attraversamento del torrente Usito e fornitura e posa in opera di nuovo guard-rail in legno e corten;
- Risanamento della pavimentazione e delle pedate/alzate dei gradini in calcestruzzo e rivestimento degli stessi con malta cementizia antiritiro;
- Risanamento e ripristino dei muri in calcestruzzo e dei muri in pietra;
- Posa in opera di elementi di arredo urbano (panchina e cestino portarifiuti);
- Pavimentazione della piazzola di sosta mediante strato di malta cementizia antiritiro;
- Fornitura e posa in opera di nuova griglia in ghisa in corrispondenza alla fontana;
- Fornitura e messa in opera di cartellonistica/pannello in ghisa;
- Ripristino ed adeguamento della presa d'acqua e del pozzetto e del istema di scarico della fontana pubblica.



LOCALIZZAZIONE INTERVENTO COORD: 38°38'50.72"N 16°23'36.63"E



COMUNE DI CARDINALE  
PROVINCIA DI CATANZARO



APQ BORGHI ED OSPITALITÀ  
IL BORGO DELLA NOCCIOLA

PROGETTO INTEGRATO PER LA VALORIZZAZIONE  
TURISTICO-CULTURALE E PRODUTTIVA DEL  
TERRITORIO DI CARDINALE NELLA MEDIA VALLE  
DELL'ANCINALE

PROGETTO DEFINITIVO/ESECUTIVO

BF.2

IL CAMMINO DELLA NOCCIOLA  
FONTANA "USITO"

ELABORATI:  
Planimetria dello Stato di Fatto – Planimetrie e Particolari  
di Progetto

SCALE VARIE

Responsabile del Procedimento:  
Ing. Antonio Nisticò

Raggruppamento temporaneo di professionisti (RTP):  
Arch. Massimiliano Cozza D'Onofrio (Capogruppo/mandatario)  
Arch. Francesco Rotiroti  
Arch. Giuseppe Geracitano  
Ing. Antonio Giovanni Cartisano  
Ing. Nicola Clasadonte

Cardinale, ottobre 2022